



Secretaria de Meio Ambiente e Desenvolvimento Sustentável - SEMAD
Centro de Informações Meteorológicas e Hidrológicas do Estado de Goiás - CIMEHGO
Sala de Situação de Monitoramento de Riscos e Desastres Naturais

Boletim nº: 0261

Elaborado na data: 01/11/2022

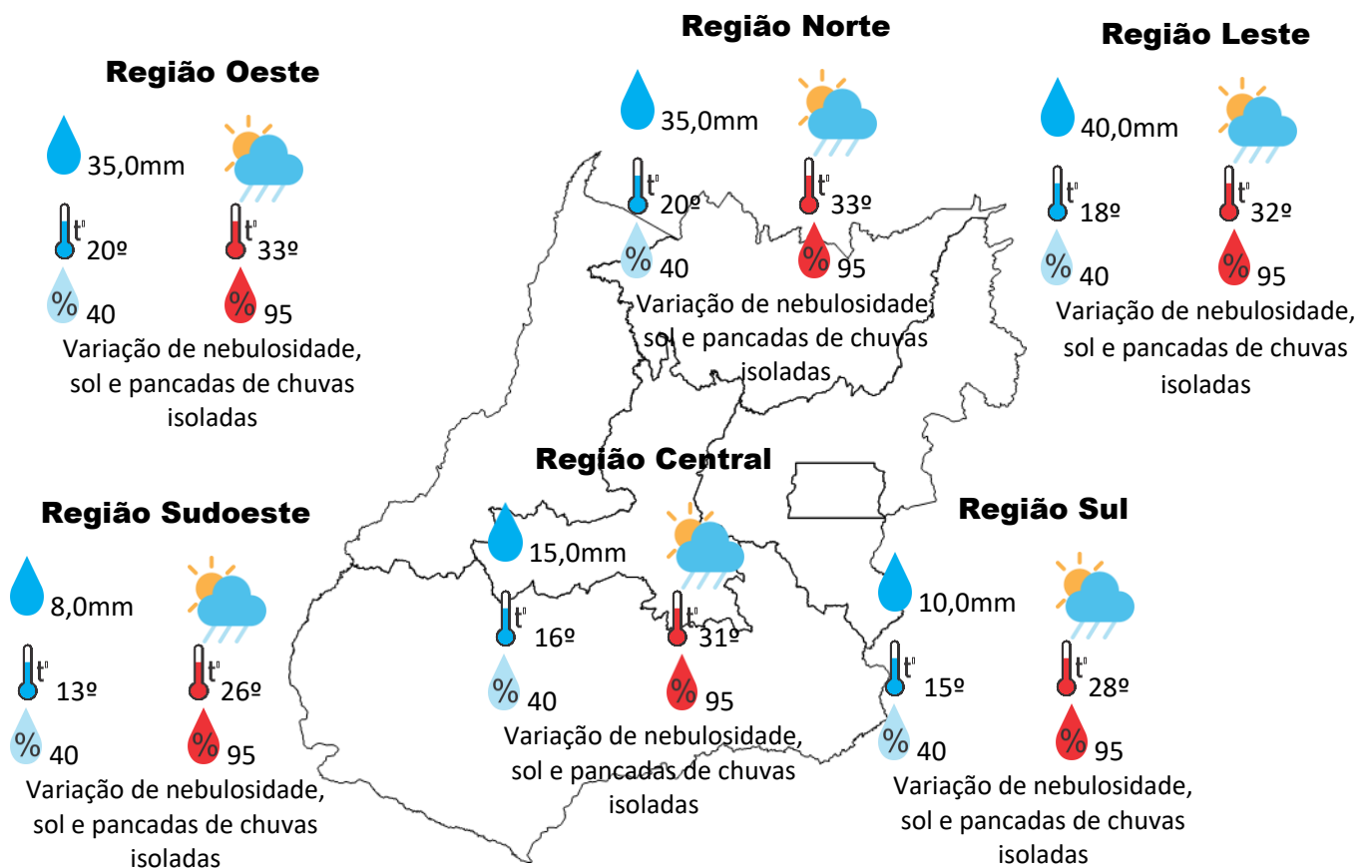
Previsão para data: 02/11/2022

Informações do Tempo para o Estado

Quarta-feira o avanço de uma frente fria vinda do sul do país, ainda influencia as condições do tempo em Goiás propiciando a formação de áreas de instabilidade, com isso teremos pancadas de chuvas isoladas, que podem vir acompanhadas de rajadas de ventos, raios eventualmente granizo com destaque para a parte centro norte do Estado. Já na parte centro sul teremos o avanço da massa de ar polar que vai propiciar o declínio nas temperaturas.

Capital: Variação de nebulosidade, sol e pancadas de chuvas isoladas, temperatura máxima podendo chegar aos 29°C e umidade relativa do ar variando entre 40% a 95%, o nascer do sol será às 05:38hs e o pôr do sol às 18:22hs.

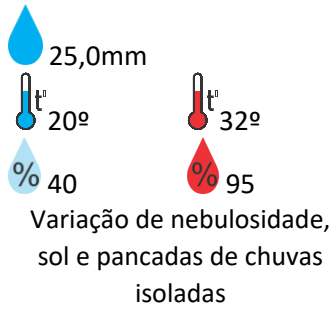
Atenção: para o risco potencial para formação de tempestades com destaque com na parte centro norte do Estado.



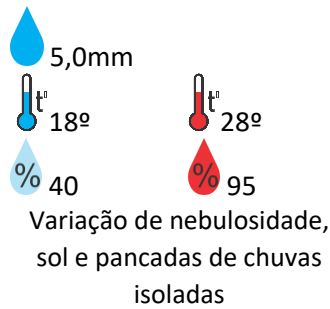


Previsão para alguns municípios:

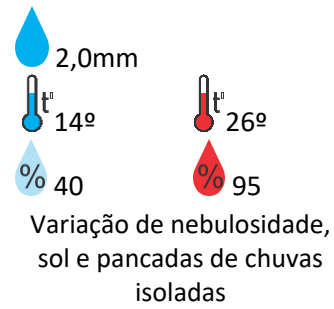
Porangatu



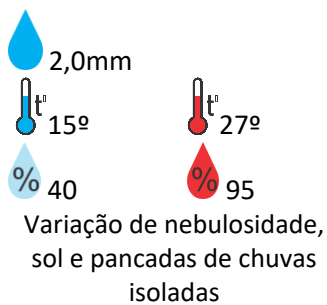
Catalão



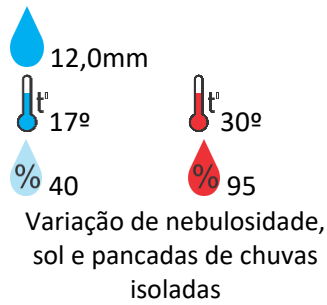
Jataí



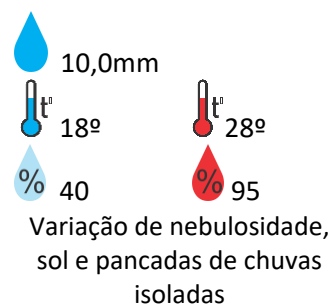
Rio Verde



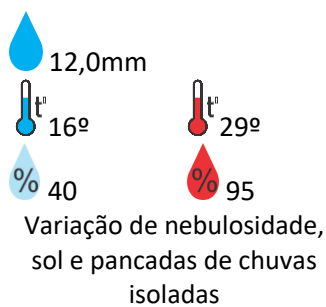
Luziânia



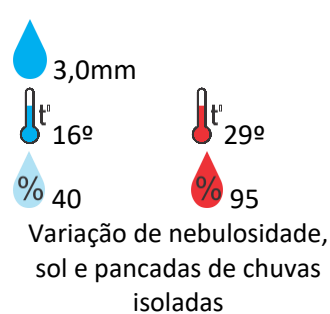
Anápolis



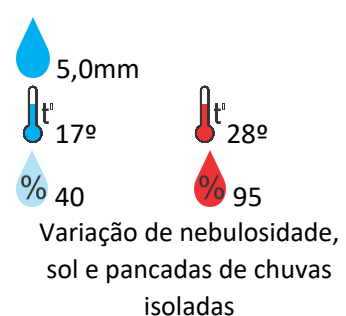
Goiânia



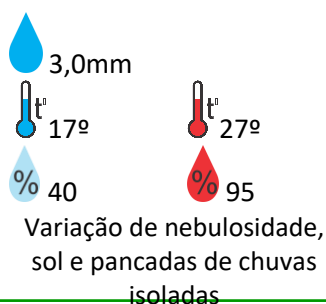
Itumbiara



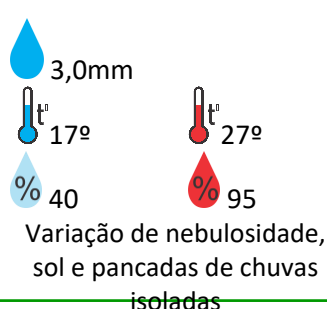
Ouvidor



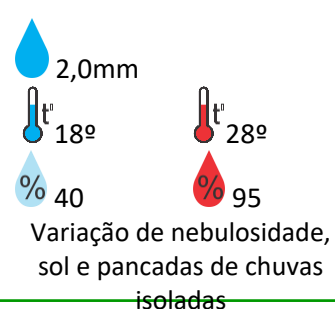
Goiandira



Três Ranchos



Cumari



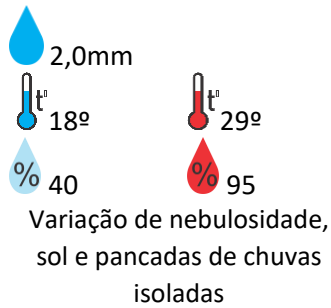
Secretaria de Estado de Meio Ambiente e Desenvolvimento Sustentável - SEMAD

11ª avenida, N° 1.272, Setor Leste Universitário - CEP: 74.605-060 - Goiânia/GO - fone: (62) 3265-1392 – 3265-1361

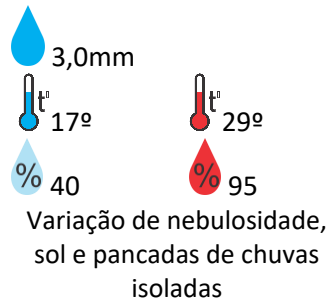
Visite: <https://www.meioambiente.go.gov.br/cimehgo> ou <https://www.cimehgo.meioambiente.go.gov.br/>



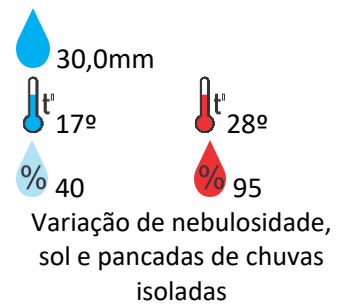
Anhanguera



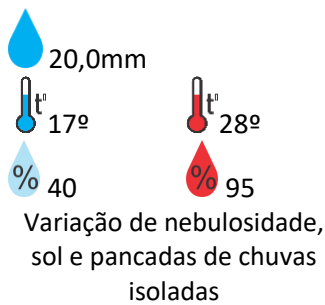
Ipameri



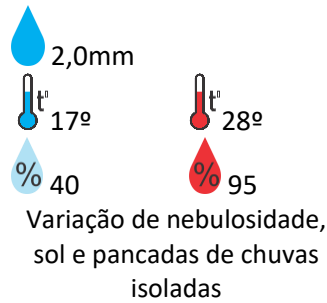
Nova Aurora



Cristalina



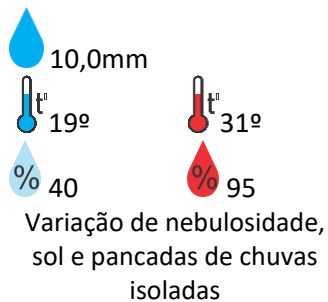
Santa Helena



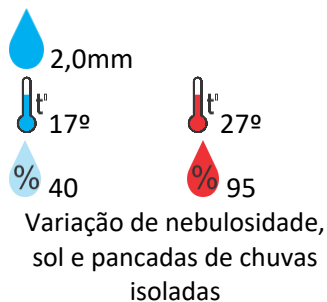
Ceres



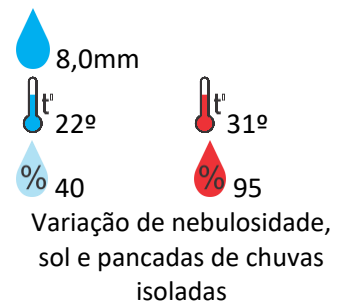
Goianésia



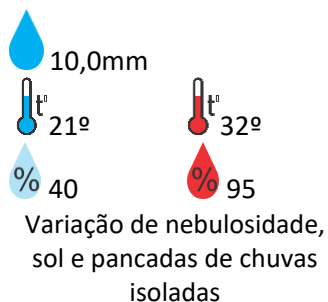
Davinópolis



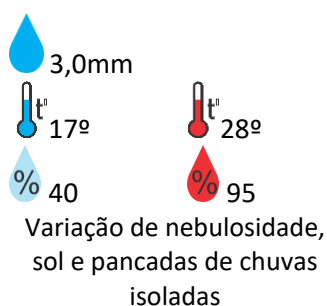
Rubiataba



Flores de Goiás



Morrinhos



Alto Paraíso



OBS: As informações contidas nesse boletim do tempo levam em consideração dados das variáveis meteorológicas previstas por modelos meteorológicos e análise de imagens de satélite do dia 01/11/2022 às 09:00 horas